

Liegenschaftskarte

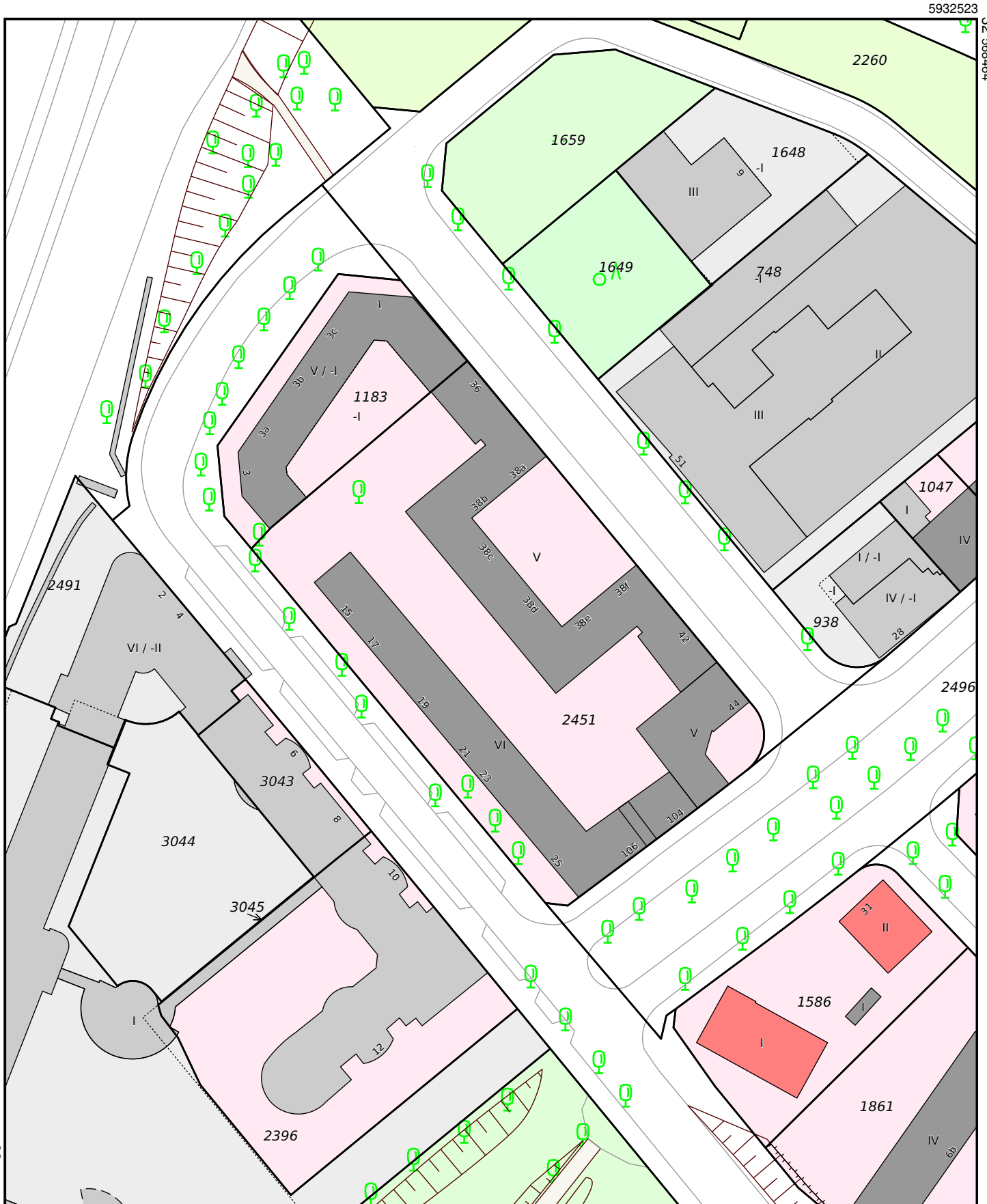
Erstellt: 21.02.2024

Maßstab: 1:1000



Flurstück: 2451
Gemarkung: Billwerder Ausschlag

Stadtbezirk: Hamburg-Mitte
Bundesland: Hamburg



Quelle: Freie und Hansestadt Hamburg, IGV 2024

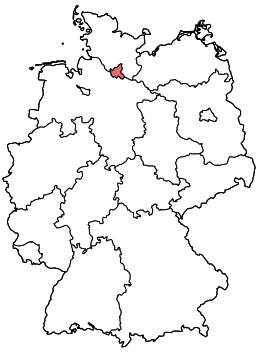
32 568276

5932293

Maßstab: 1:1000



Meter



Legende zur Liegenschaftskarte

Flurstück: 2451
Gemarkung: Billwerder Ausschlag

Stadtbezirk: Hamburg-Mitte
Bundesland: Hamburg



Flurstück mit
Flurstücksnummer und
Flurstückgrenze



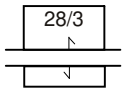
Gebäude mit
Hausnummer



strittige Flurstückgrenze



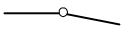
Siedlungsfläche



zusammengehörende
Flurstücksteile



Landwirtschaft




abgemarkter Grenzpunkt



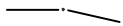
Industrie- und
Gewerbefläche



Grenzpunkt ohne
Abmarkung



Sport-, Freizeit- und
Erholungsfläche, Friedhof



Grenzpunkt, Abmarkung
nach Quellenlage nicht zu
spezifizieren



Straßenverkehr, Weg,
Platz, Bahnverkehr,
Schiffsverkehr



Landesgrenze
(Bundesland)



Gartenland, Grünland,
Gewässer- oder
Verkehrsbegleitfläche




Kreisgrenze, Grenze
Kreisfreier Stadt



Fließgewässer



Grenze der
Verwaltungsgemeinschaft



Stehendes Gewässer,
Hafenbecken, Meer



Gemeindegrenze



Nadelwald



Gemarkungsgrenze



Laubwald



Flurgrenze



Mischwald



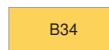
Wohngebäude




Gehölz, Windschutz



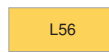
Gebäude für Wirtschaft
oder Gewerbe



Bundesautobahn,
Bundesstraße (hier
Bundesstr. 34)



Gebäude für öffentliche
Zwecke



Landes- oder Staatsstraße
(hier Landesstr. 56)